

深圳市龙岗区布吉街道龙岗大道以南片区雨污分流
管网工程水土保持设施自查验收鉴定书

深圳市龙岗区布吉街道龙岗大道以南片区雨污分流
管网工程水土保持设施

自查验收鉴定书

项 目 名 称： 深圳市龙岗区布吉街道龙岗大道以南片区
雨污分流管网工程

建 设 单 位： 深圳市龙岗区建筑工务署

建 设 地 点： 深圳市龙岗区布吉街道龙岗大道南片区清平
高速以东、龙岗大道以南，由龙岗大道、金
稻田路、湖中路、中翠路等围合的区域。

一、深圳市龙岗区布吉街道龙岗大道以南片区雨污分流管网工程

水土保持设施自查验收基本情况表

项目名称	深圳市龙岗区布吉街道龙岗大道以南片区雨污分流管网工程	行业类别	排水管网
建设单位	深圳市龙岗区建筑工务署	项目性质	政府投资
水土保持方案批复机关、文号及时间	深龙环水保复[2016]88号		
工程建设起止时间	2017年10月—2020年1月		
水土保持方案编制单位	达濠市政建设有限公司		
主体工程设计单位	中国市政工程东北设计研究总院有限公司		
水土保持施工单位	达濠市政建设有限公司		
水土保持监理单位	深圳市深龙港建设监理有限公司		
水土保持监测单位	/		
技术评估单位	/		
水土保持设施运营管理机构	/		

二、验收意见

验收意见主要内容:

1、引言简述:

2022年4月15日深圳市龙岗区建筑工务署2楼会议室主持召开了深圳市龙岗区布吉街道龙岗大道以南片区雨污分流管网工程水土保持设施验收会议,参加会议的有建设单位、施工单位、监理单位、设计单位等相关管理的各部门代表,会议成立了验收组。

2、工程概况

本工程主要涉及清平高速以东、龙岗大道以南,由龙岗大道、金稻田路、湖中路、中翠路等围合的区域,面积约4.04平方公里范围的排水管网改造,本工程项目的布吉污水厂配套截污主干管已建成及布吉河综合整治前期工作已开展的基础上,市政管网系统龙岗大道、金南路、百鹤路、罗岗路等污水干管建成的前提下,有条件地逐步推进新旧村居住区、工厂区外围排水管网改造,纠正错接乱排,并进行建筑单体排水立管改造,进而逐步完善源头上的雨污分流系统。主要施工内容包括土石方、排(污)水管道、建筑立管改造、现状管线迁改与保护、现状道路破坏及恢复、交通疏解、水土保持工程等。工程范围包括:大芬社区、罗岗社区、可园社区、木棉湾社区、龙珠社区、金排社区、国展社区七个社区工作站。





3、防治责任范围:

本项目防治责任范围面积为101405m²。

4、水土保持设施建设情况

在工程建设过程中,建设单位基本落实了水土保持方案确定的各项防治措施(拦挡、排水、沉砂池等),水土流失防治指标达到水土保持方案确定的目标值,符合水土保持设施验收的条件,同意该项目水土保持设施通过验收。

三、验收组成员名单

分工	姓名	单位	职务/职称	签字	备注
组长	周金全	深圳市龙岗区建筑工务署	项目负责人		建设单位
成员	单福强	中国市政工程东北设计研究总院有限公司	项目负责人		设计单位
	李丹涛	达濠市政建设有限公司	项目经理		施工单位
	张翔	深圳市深龙港建设监理有限公司	总监理工程师		监理单位