

分宗定界及权属调查表

编号：(2024) 龙岗平湖街道调字第 2 号

申报人	申报人类型	证件类型	证件号码	所占份额
深圳市白坭坑股份合作公司	原农村集体经济组织	营业执照	91440300279520037G	100

已于 2024 年 6 月 14 日，由下列人员到场共同指界，湖南省地质测绘院 测量机构实地测量：

- 历史违建所属原农村集体经济组织或者其继受单位
 相邻业主
 申报人
 街道办事处

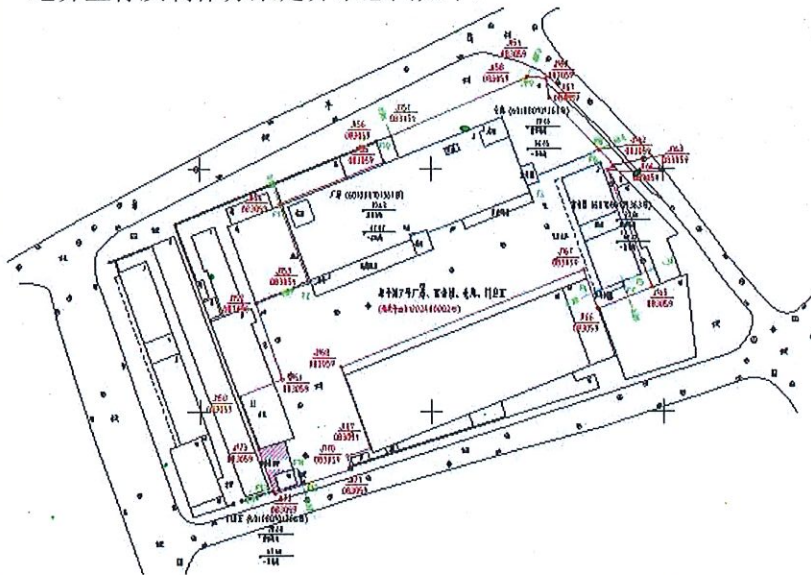
各方确认的建筑物及用地情况如下：

地块位置：龙岗区平湖街道白坭坑社区皋平路 7 号
 栋数：4 栋
 用地面积为 3405.81 平方米
 地块用途为：工业
 地块编号：601202400002B
 分项指标：

分宗定界

序号	普查申报编号	建筑物名称	建筑面积	建筑基底面积	建筑层数	建筑用途
第 1 栋	601080101361B	厂房	2595.52 平方米	864.36 平方米	3	厂房
第 2 栋	601080101363B	宿舍楼	727.63 平方米	219.08 平方米	3	宿舍楼
第 3 栋	601080101367B	仓库	346.48 平方米	346.48 平方米	1	仓库
第 4 栋	601080101366B	门卫室	12.80 平方米	12.80 平方米	1	门卫室

地界坐标及制作分宗定界示意图如下：



点号	X	Y
1	250592.21	518.0228
2	250592.31	518.0228
3	250592.31	518.0228
4	250592.31	518.0228
5	250592.31	518.0228
6	250592.31	518.0228
7	250592.31	518.0228
8	250592.31	518.0228
9	250592.31	518.0228
10	250592.31	518.0228
11	250592.31	518.0228
12	250592.31	518.0228
13	250592.31	518.0228
14	250592.31	518.0228
15	250592.31	518.0228
16	250592.31	518.0228
17	250592.31	518.0228
18	250592.31	518.0228
19	250592.31	518.0228
20	250592.31	518.0228
21	250592.31	518.0228
22	250592.31	518.0228
23	250592.31	518.0228
24	250592.31	518.0228
25	250592.31	518.0228
26	250592.31	518.0228
27	250592.31	518.0228
28	250592.31	518.0228
29	250592.31	518.0228
30	250592.31	518.0228
31	250592.31	518.0228
32	250592.31	518.0228
33	250592.31	518.0228
34	250592.31	518.0228
35	250592.31	518.0228
36	250592.31	518.0228
37	250592.31	518.0228
38	250592.31	518.0228
39	250592.31	518.0228
40	250592.31	518.0228
41	250592.31	518.0228
42	250592.31	518.0228
43	250592.31	518.0228
44	250592.31	518.0228
45	250592.31	518.0228
46	250592.31	518.0228
47	250592.31	518.0228
48	250592.31	518.0228
49	250592.31	518.0228
50	250592.31	518.0228

点号	X	Y
1	250592.21	518.0228
2	250592.31	518.0228
3	250592.31	518.0228
4	250592.31	518.0228
5	250592.31	518.0228
6	250592.31	518.0228
7	250592.31	518.0228
8	250592.31	518.0228
9	250592.31	518.0228
10	250592.31	518.0228
11	250592.31	518.0228
12	250592.31	518.0228
13	250592.31	518.0228
14	250592.31	518.0228
15	250592.31	518.0228
16	250592.31	518.0228
17	250592.31	518.0228
18	250592.31	518.0228
19	250592.31	518.0228
20	250592.31	518.0228
21	250592.31	518.0228
22	250592.31	518.0228
23	250592.31	518.0228
24	250592.31	518.0228
25	250592.31	518.0228
26	250592.31	518.0228
27	250592.31	518.0228
28	250592.31	518.0228
29	250592.31	518.0228
30	250592.31	518.0228
31	250592.31	518.0228
32	250592.31	518.0228
33	250592.31	518.0228
34	250592.31	518.0228
35	250592.31	518.0228
36	250592.31	518.0228
37	250592.31	518.0228
38	250592.31	518.0228
39	250592.31	518.0228
40	250592.31	518.0228
41	250592.31	518.0228
42	250592.31	518.0228
43	250592.31	518.0228
44	250592.31	518.0228
45	250592.31	518.0228
46	250592.31	518.0228
47	250592.31	518.0228
48	250592.31	518.0228
49	250592.31	518.0228
50	250592.31	518.0228



经办人（签名）：徐明

测量人员（签名）：李隆信

申报人确认系该历史遗留违法建筑的当事人，如与他人有权属纠纷，或者实际建成时间与初步核定的建成时间不符，或者实际现状用途与初步核定的现状用途不符，申报人自愿承担由此引起的一切法律责任。

申报人、相邻业主及该历史违法建筑所属原农村集体经济组织或者其继受单位确认对该用地的分宗定界范围无异议，具体数据以测量机构出具的测量报告和房屋面积查丈报告为准。

指界人确认

申报人（签章）： 原农村集体经济组织或者其继受单位（盖章）：
2024年7月17日 2024年7月19日

相邻业主（签章）： 相邻业主（签章）：
2024年7月17日 2024年7月17日

相邻业主（签章）： 相邻业主（签章）：
2024年7月17日 2024年7月17日


经初步调查，申报人确系该普查申报编号载明历史违建的当事人，当事人身份为：

申报人	申报人类型
深圳市白坭坑股份合作公司	<input checked="" type="checkbox"/> 原农村集体经济组织 <input type="checkbox"/> 其他企业或单位 <input type="checkbox"/> 个人 <input type="checkbox"/> 其他

初步调查情况

初步核实 601080101361B 的建成时间为 2005 年 11 月 1 日之前最后建设，原农村集体经济组织或者其继受单位：已出具承诺书 未出具承诺书
初步核实 601080101363B 的建成时间为 2005 年 11 月 1 日之前最后建设，原农村集体经济组织或者其继受单位：已出具承诺书 未出具承诺书
初步核实 601080101367B 的建成时间为 2005 年 11 月 1 日之前最后建设，原农村集体经济组织或者其继受单位：已出具承诺书 未出具承诺书
初步核实 601080101366B 的建成时间为 2005 年 11 月 1 日之前最后建设，原农村集体经济组织或者其继受单位：已出具承诺书 未出具承诺书

普查申报编号	核实建成时间	核实建筑用途
601080101361B	2005 年 11 月 1 日	工业类
601080101363B	2005 年 11 月 1 日	工业类
601080101367B	2005 年 11 月 1 日	工业类
601080101366B	2005 年 11 月 1 日	工业类

经办人（签名）： 2024年7月25日